



**LEGENDA**

Área de Reabilitação Urbana

Proposta de Delimitação (521.770 m2)

**ÁREA DE REABILITAÇÃO URBANA  
DO CENTRO DA MAIA**

**P1. PROPOSTA DE DELIMITAÇÃO**

NOVEMBRO 2014

ESCALA E NORTE:

0

50

100

200 m

CARTOGRAFIA DE BASE:

Ortofotomapa de 2010


Entidade proprietária: Câmara Municipal da Maia

Entidade produtora: Direção Geral do Território, 2010.


Escala de referência 1:10 000.

Sistema de referência e Datum: Geodetic Reference System 1980, ETRS 89/PTM06


Projeção cartográfica: Transversa de Mercator




**maia**  
CÂMARA MUNICIPAL



**ESPAÇO MUNICIPAL**  
Renovação Urbana e  
Gestão do Património, E.M., S.A.



**GEOATRIBUTO**  
PLANEAMENTO E ORDENAMENTO DO TERRITÓRIO



**Quaternaire  
Portugal**